

COMUNE DI CANDIOLO
Città Metropolitana di Torino

Catasto Terreni Foglio 8-11 mapp. 313,350,348-143

ZONA DI P.R.G.C. I2-3

PROGETTO DI VARIANTE AL P.E.C.
CONVENZIONATO IL 21/07/2011

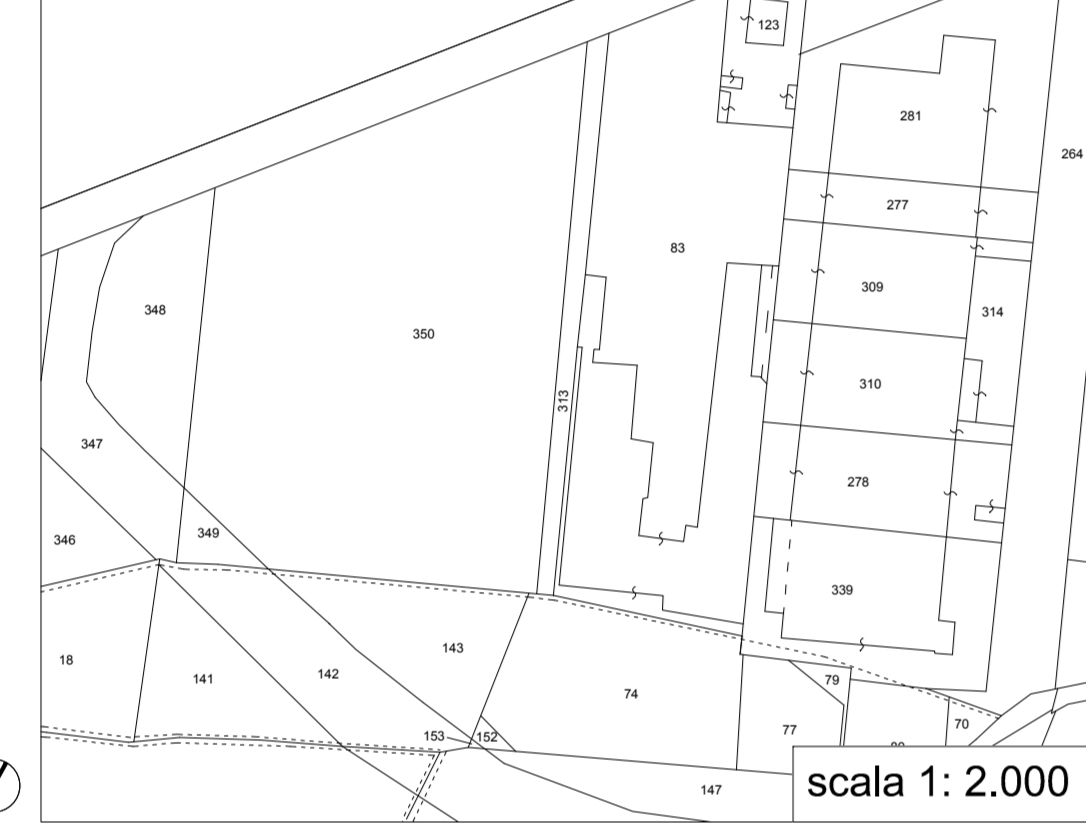
TAVOLA	ESTRATTO CATASTALE	Scala 1:2.000
1V	ESTRATTO P.R.G.C.	Scala 1:2.000
	ESTRATTO CARTA PERICOLOSITA' GEOMORFOLOGICA	Scala 1:2.000
	PLANIMETRIA DELLO STATO DI FATTO	Scala 1:500
	SEZIONI DELLO STATO DI FATTO	Scala 1:200

PROPONENTI:
VALICO s.a.s. di Maia Antonio & C.
Via Mario Leon n.10
10134 TORINO
P.IVA 09396100019
INTERECO s.n.c. di Boaglio Ing. Fulvio & C.
Via Pinerolo n.119
10060 CANDIOLO
P.IVA 02168780019

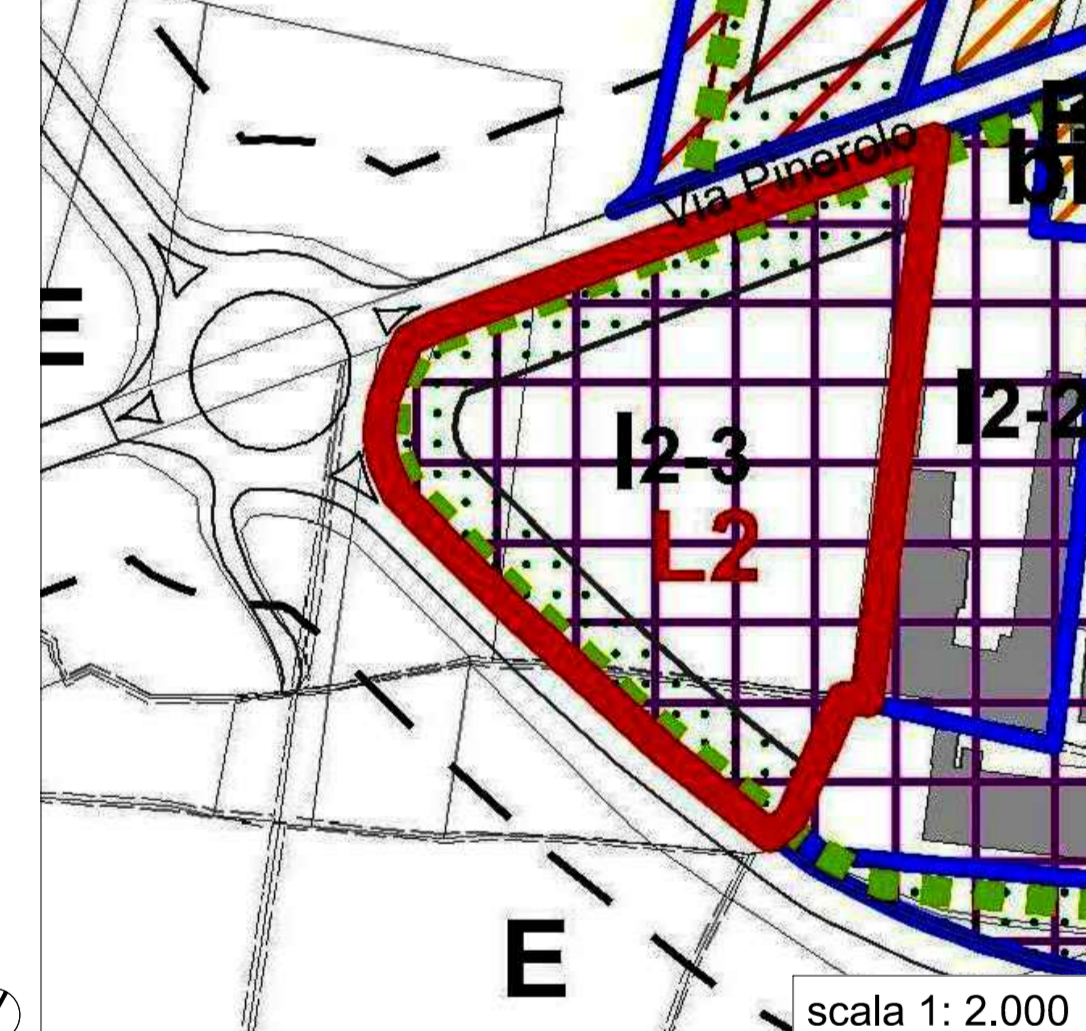
PROGETTISTA:
Studio di Progettazione Dott. Ing. Firenze MANA
Via Torino n.4, Candiole (TO)
C.F. MANA FNZ 02921 LZ19R
P.IVA 0448340014

DATA:

ESTRATTO CATASTALE



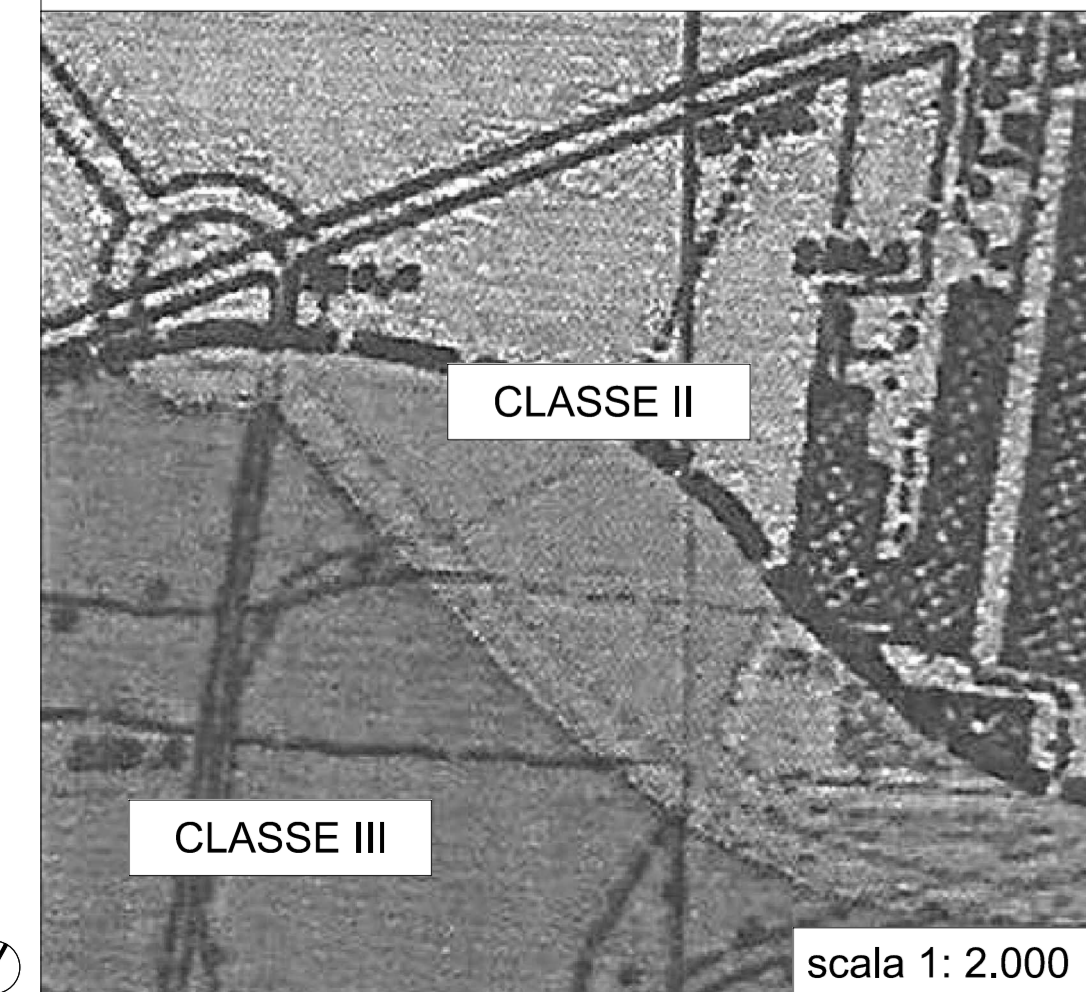
ESTRATTO P.R.G.C.



INQUADRAMENTO URBANISTICO
MAPPALI 313, 348, 350 - 143

ZONA URBANISTICA	I 2
COMPARTO	I 2-3
LOCALIZZAZIONE L2 - Localizzazione commerciale urbana periferica non adossata	L 2

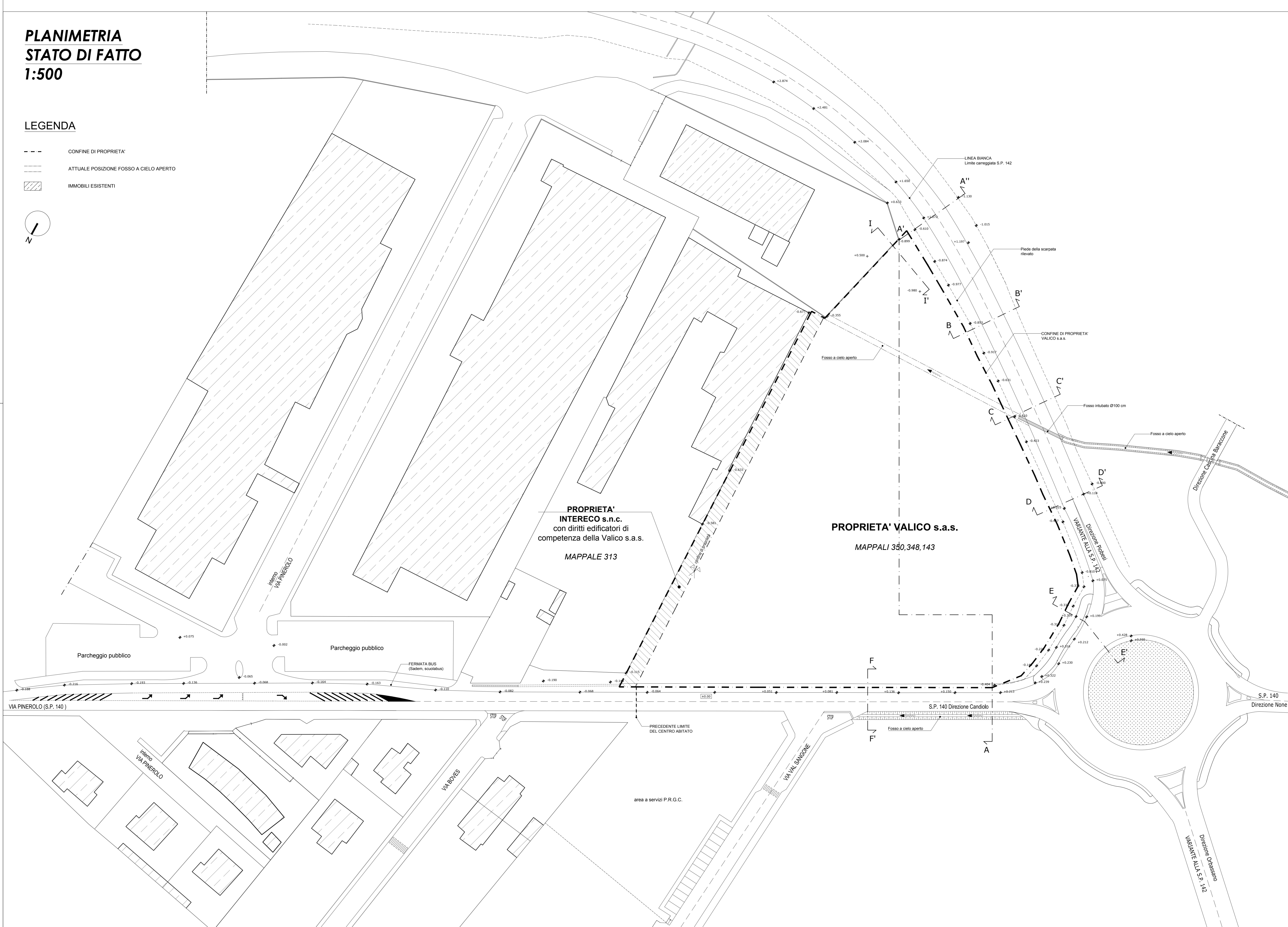
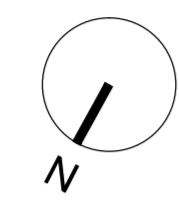
ESTRATTO della CARTA DI SINTESI della PERICOLOSITA' GEOMORFOLOGICA



PLANIMETRIA STATO DI FATTO
1:500

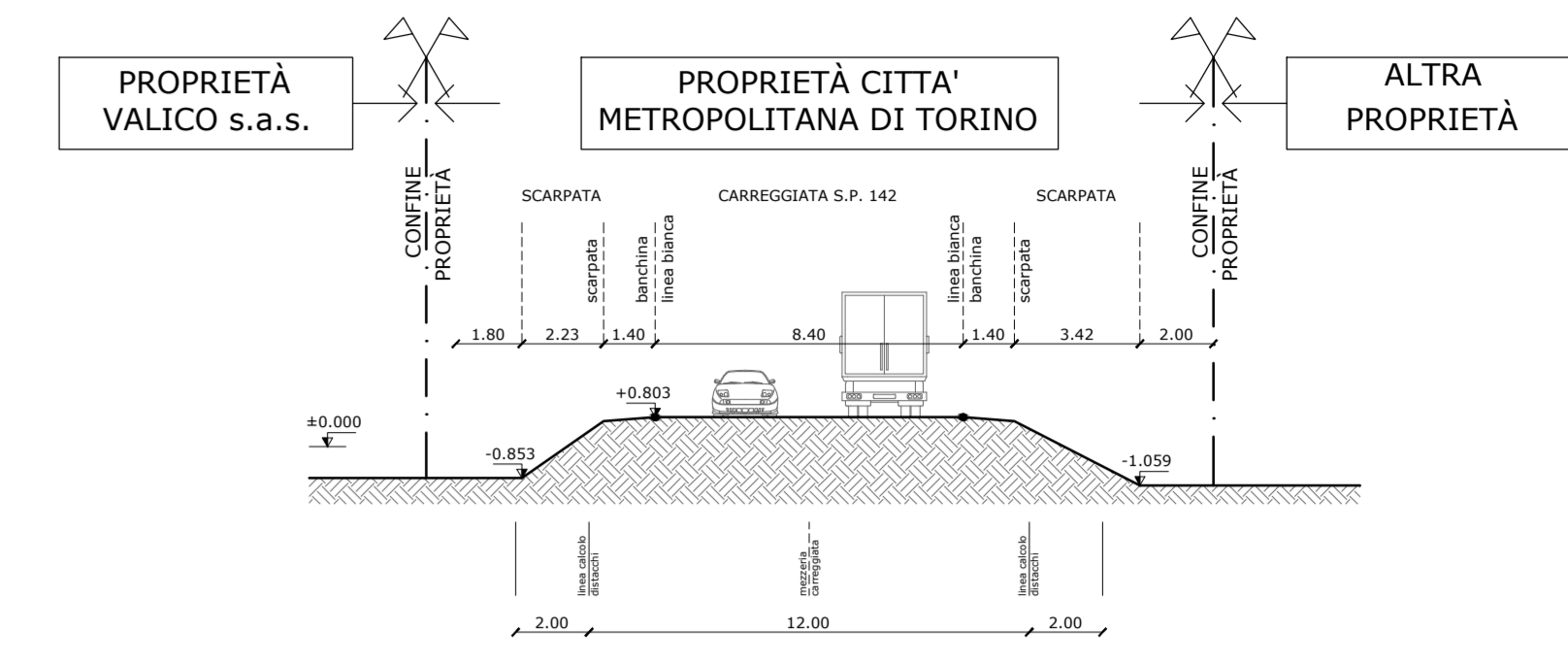
LEGENDA

- CONFINI DI PROPRIETA'
- - - ATTUALE POSIZIONE FOSSO A CIELO APERTO
- ▨ IMMOBILI ESISTENTI

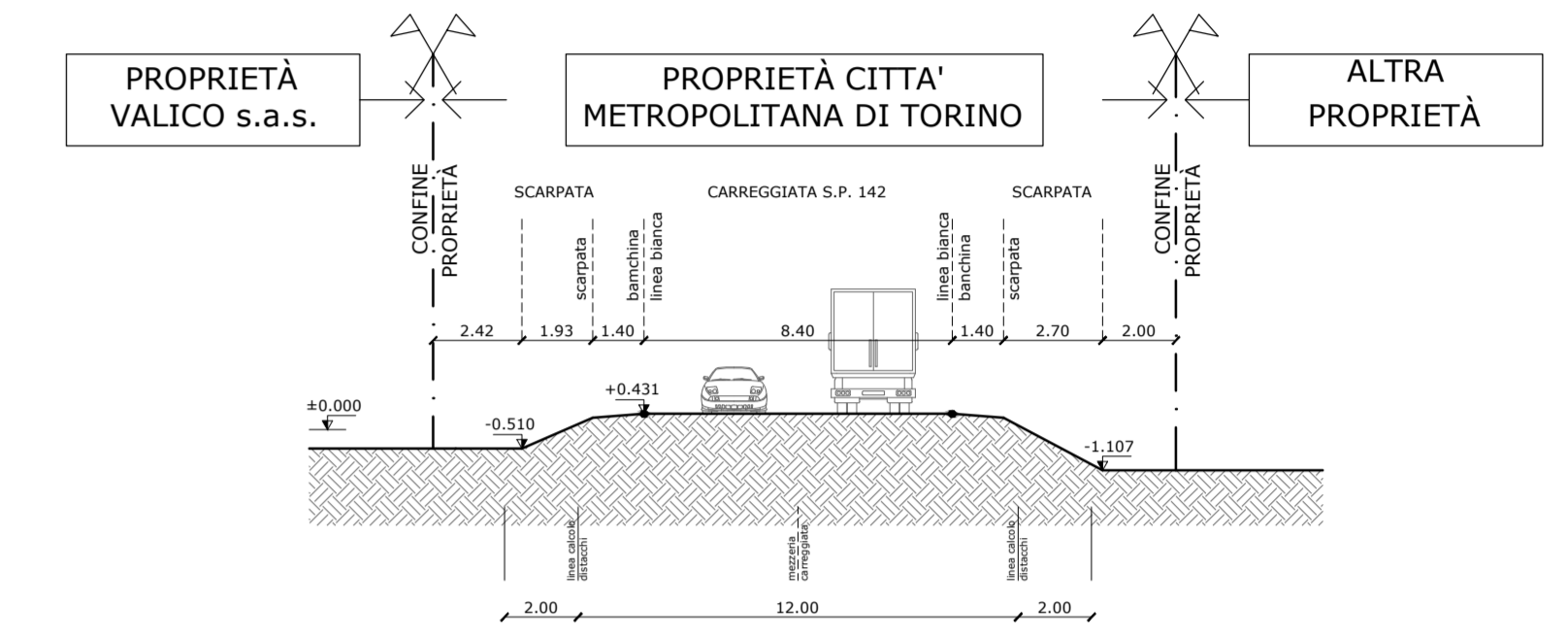


ATTUALI SEZIONI S.P.140 e S.P.142
Scala 1:200

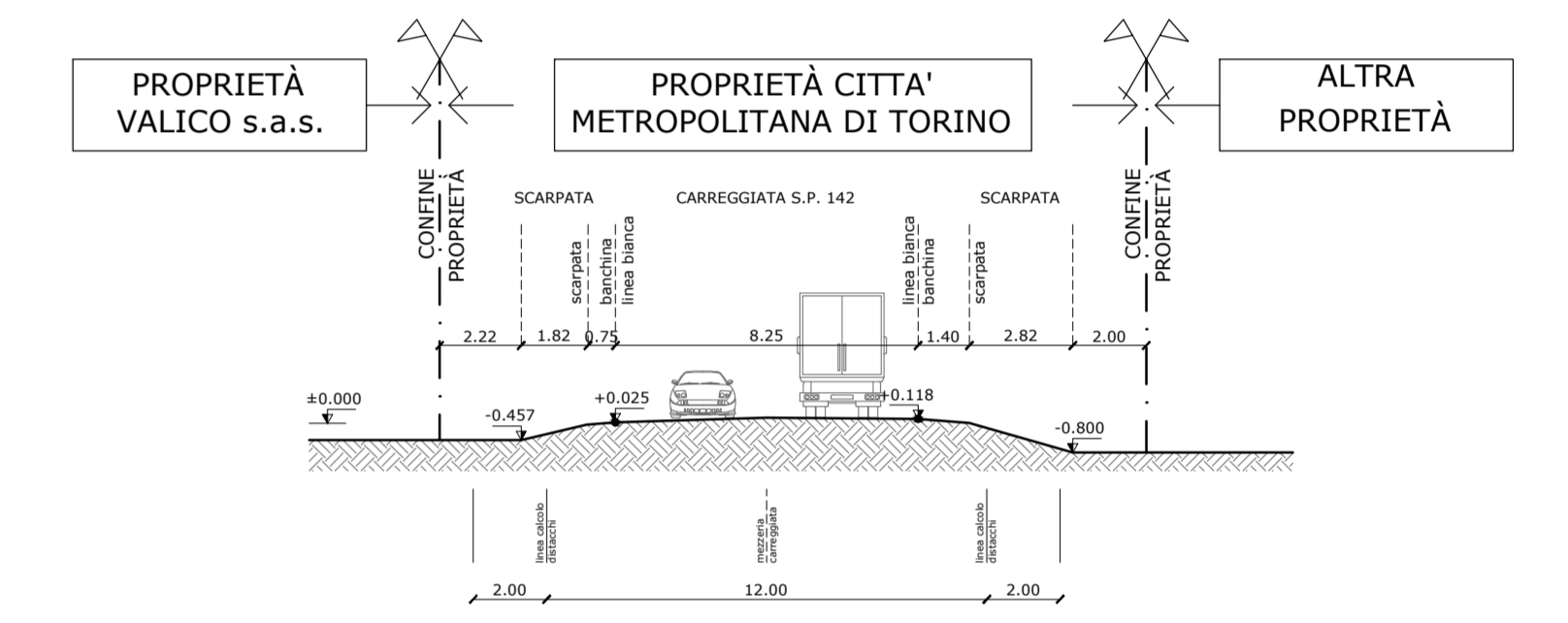
Sezione BB'



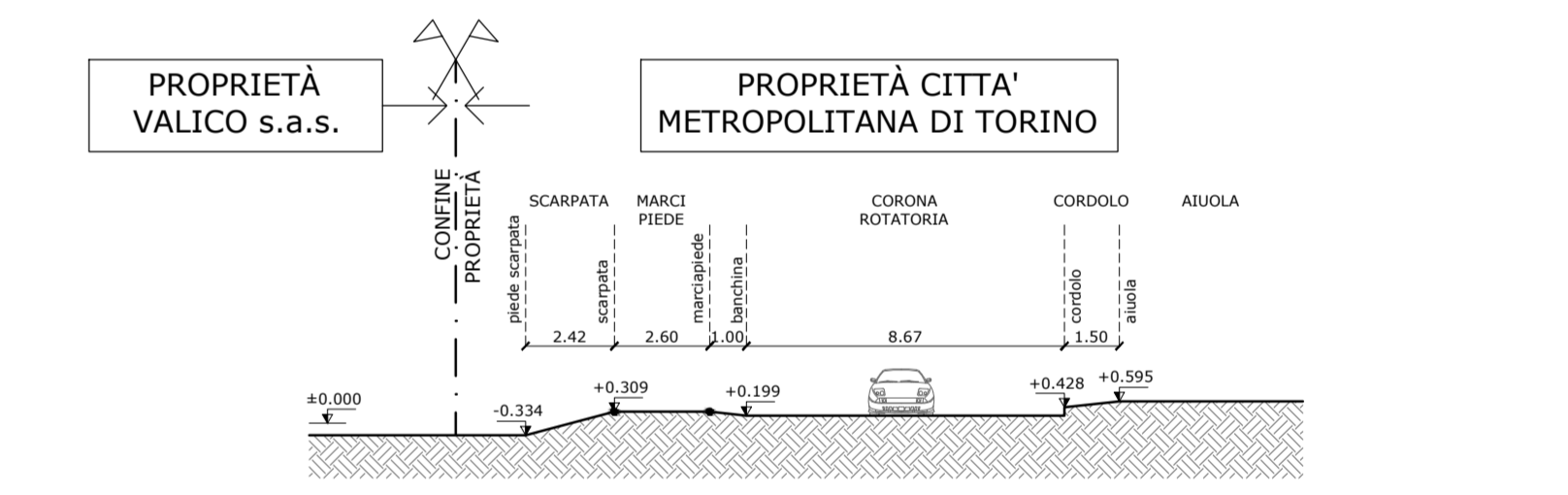
Sezione CC'



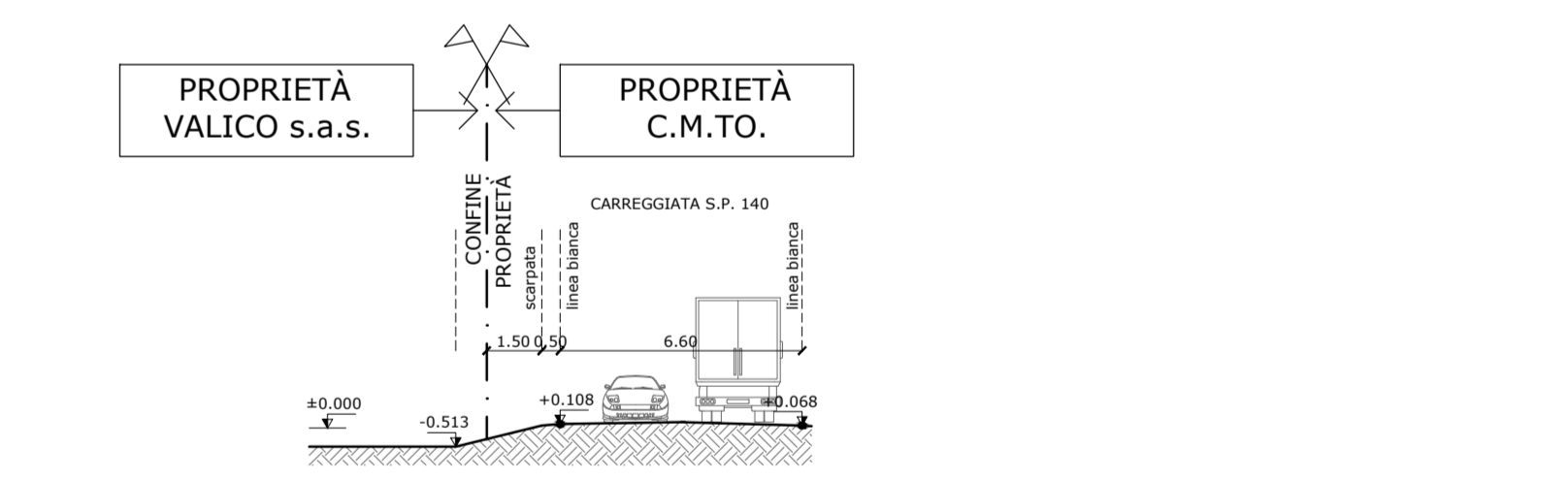
Sezione DD'



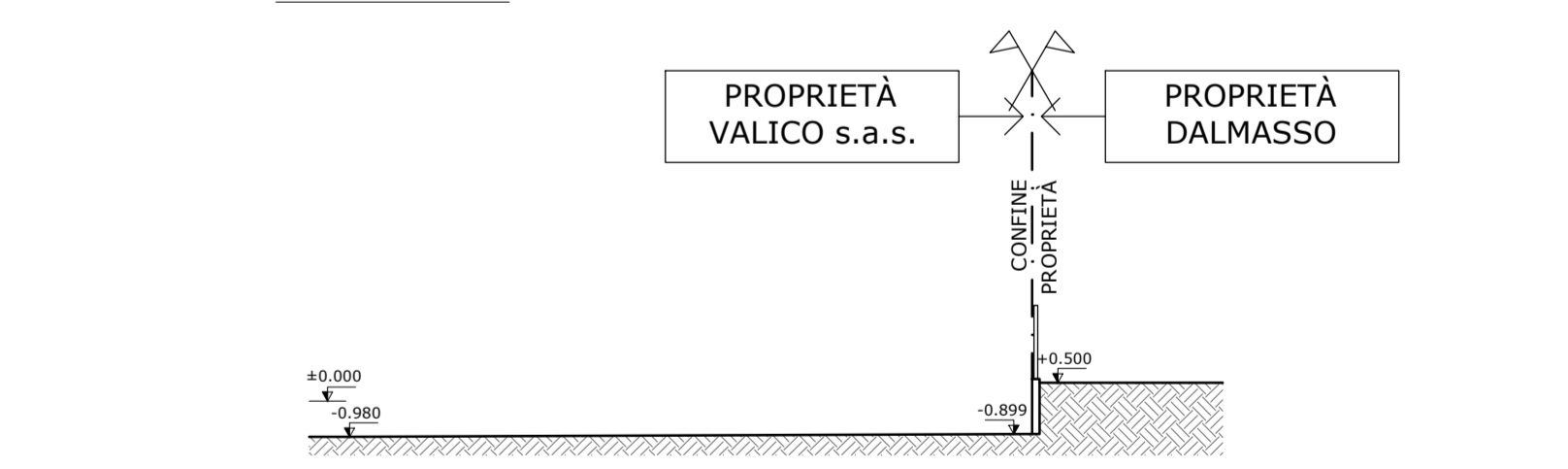
Sezione EE'



Sezione FF'



Sezione II'



ATTUALE SEZIONE AA" DEL LOTTO
Scala 1:200

